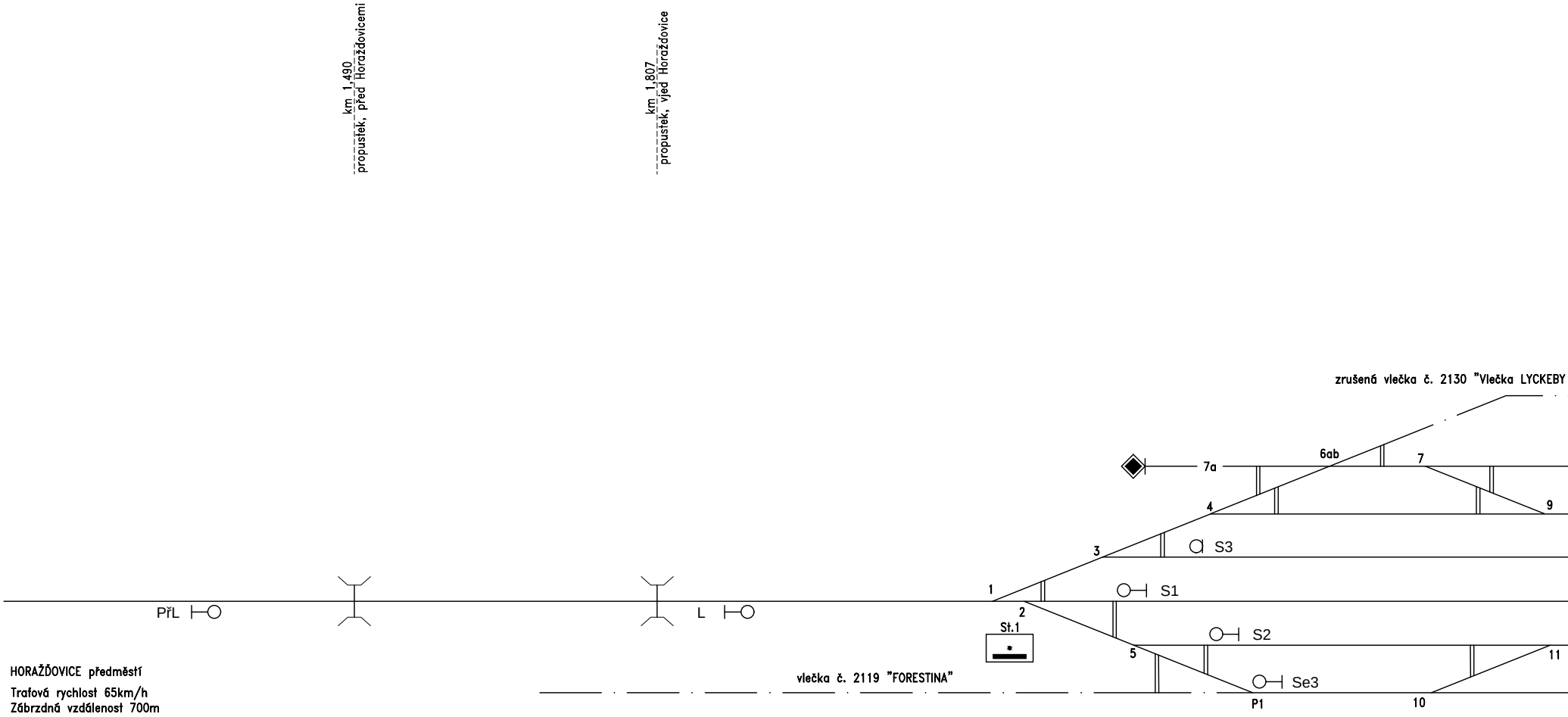
km 1,490
propustek, před Horažďovicemi
km 1,807
propustek, vjed Horažďovice
zrušená vlečka č. 2130 "Vlečka LYCKEBY
6ab
7a
7
4
9
3
S3
1
S1
PřL
L
2
St.1
S2
5
11
Se3
vlečka č. 2119 "FORESTINA"
P1
10
HORAŽĎOVICE předměstí
Traťová rychlost 65km/h
Zábrzdná vzdálenost 700m

Stavební postup 1
Etapa 2
Délka: 9.3.27–16.3.27

ŽST HORAŽĎOVICE

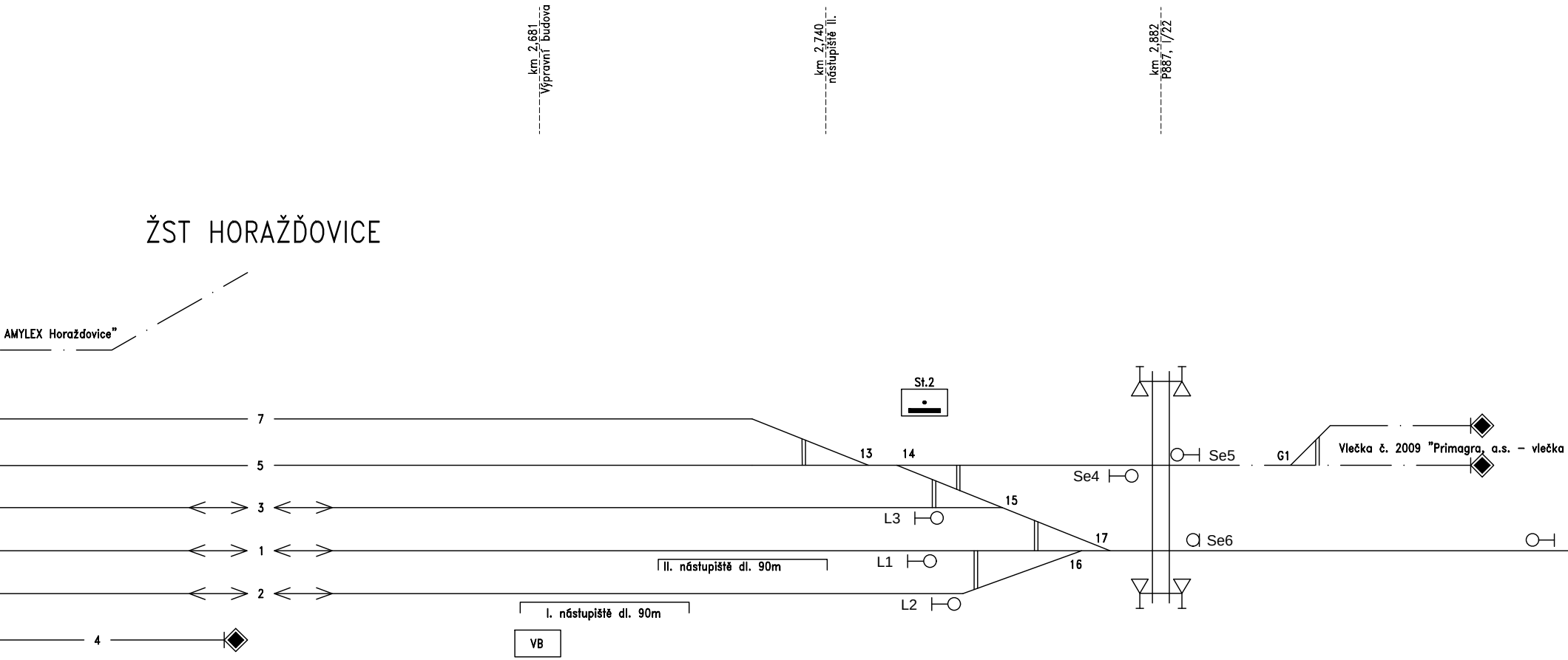
km 2,681
Výpravní budova
km 2,740
nástupiště II.
km 2,882
P887, I/22
AMYLEX Horažďovice"
St.2
7
5
3
1
2
4
13
14
15
16
17
Se4
Se5
Se6
L1
L2
L3
G1
Vlečka č. 2009 "Primagra, a.s. – vlečka
II. nástupiště dl. 90m
I. nástupiště dl. 90m
VB

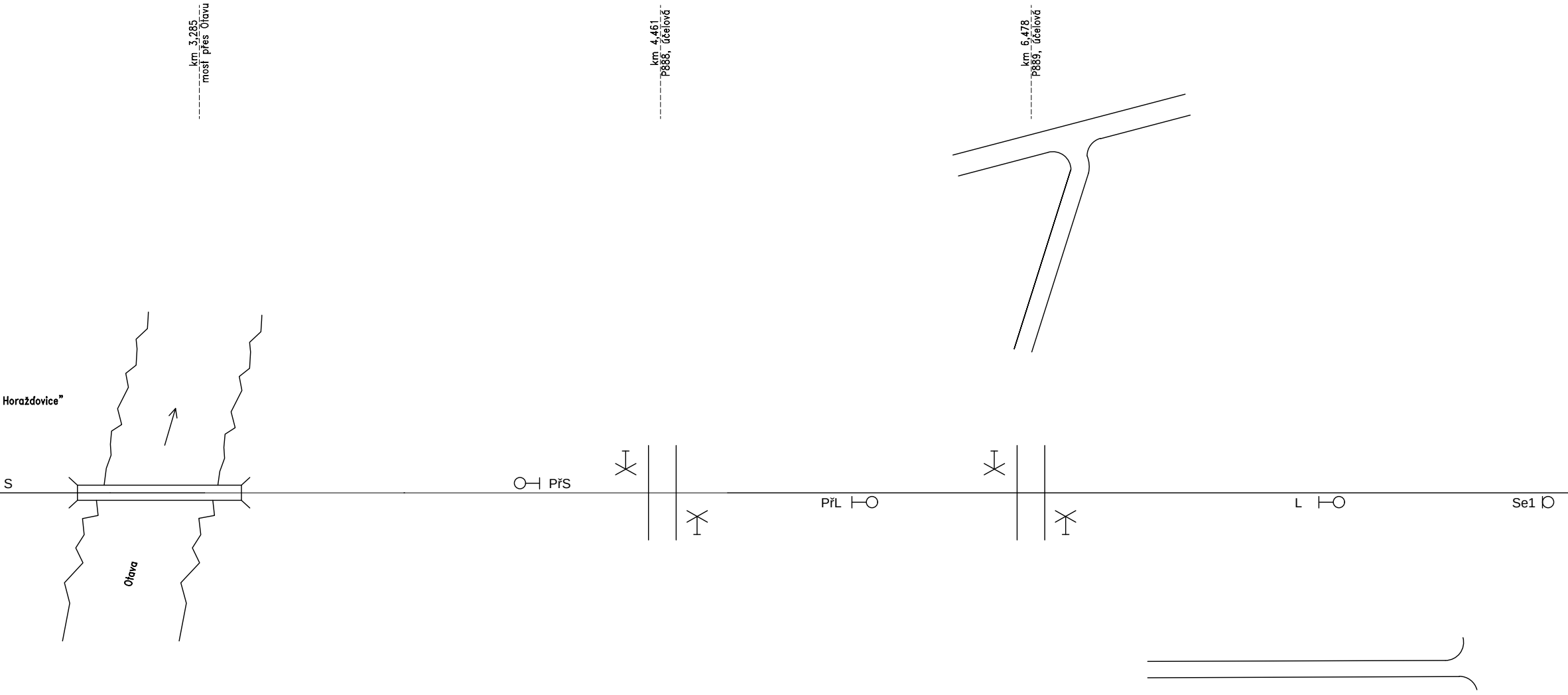
km 3,285
most přes Otavu
km 4,461
P888, účelová
km 6,478
P889, účelová
Horaždovice"
S
Otava
PřS
PřL
L
Se1

ŽST VELKÉ HYDČICE

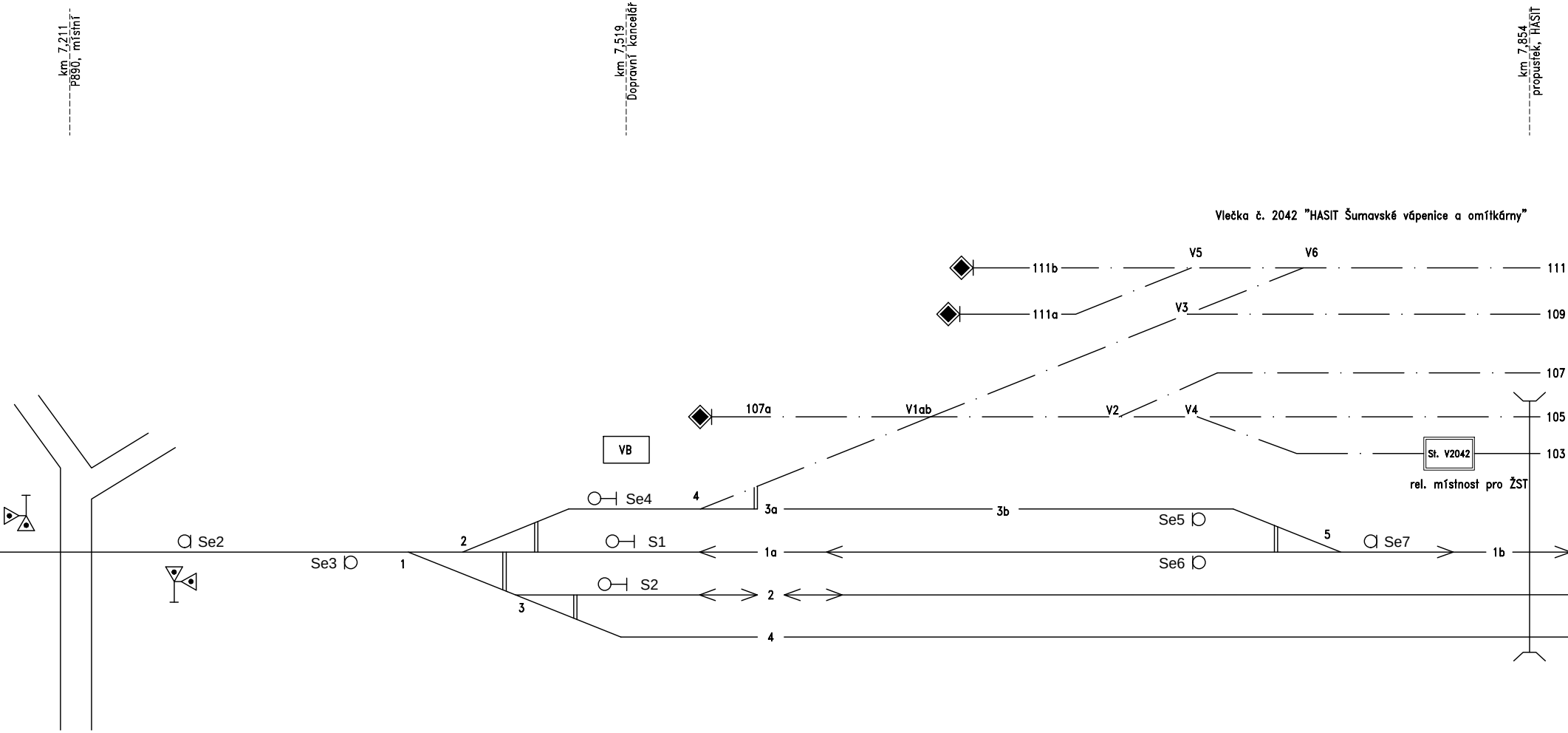
km 7,211
P890, místní
km 7,519
Dopravní kancelář
km 7,854
propustek, HASIT
Vlečka č. 2042 "HASIT Šumavské vápenice a omítkárny"
111b
V5
V6
111
111a
V3
109
107
107a
V1ab
V2
V4
105
103
St. V2042
rel. místnost pro ŽST
VB
Se4
4
3a
3b
Se5
5
Se7
Se2
2
S1
1a
1b
Se3
1
Se6
S2
2
3
4

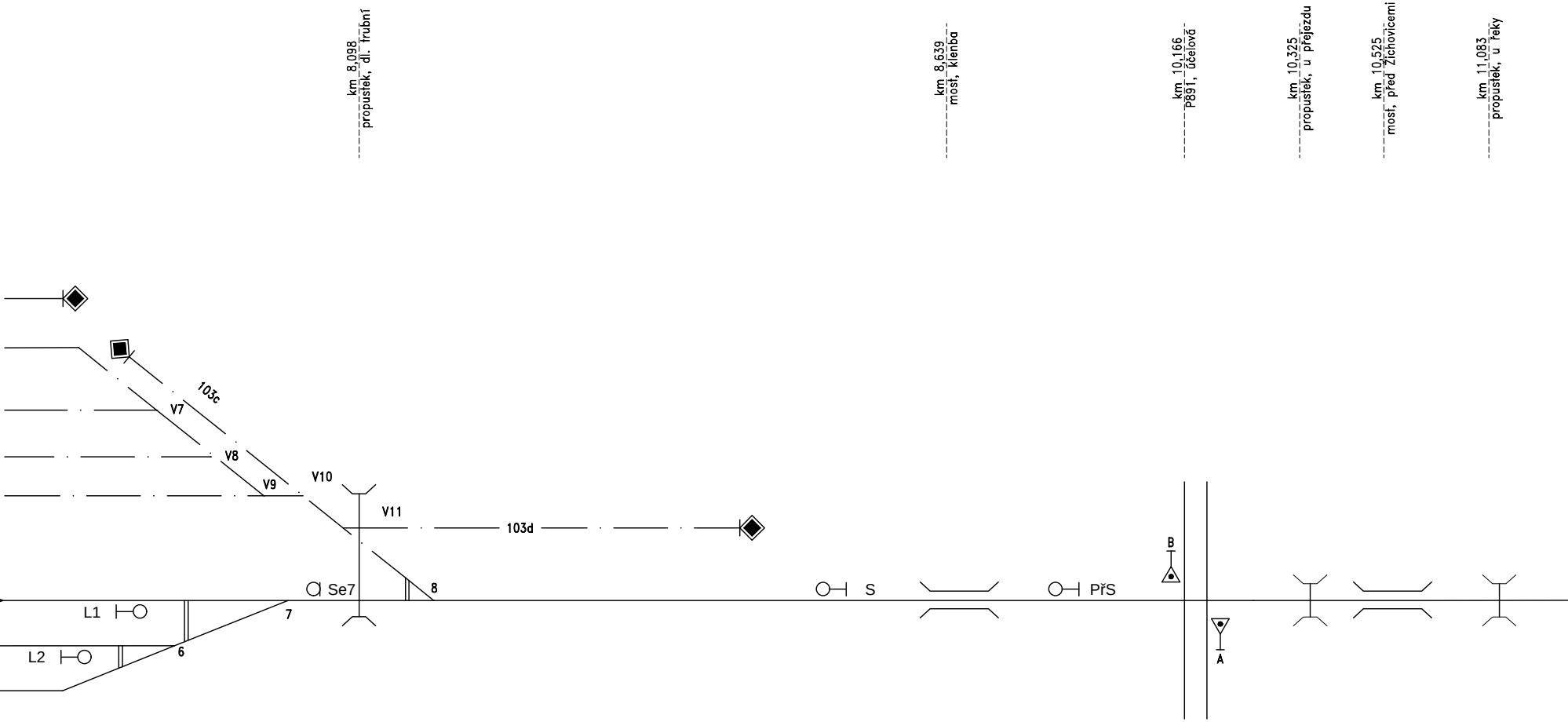
km 8,098
propustek, dl. trubní
km 8,639
most, klenba
km 10,166
P891, účelová
km 10,325
propustek, u přejezdu
km 10,525
most, před Žichovicemi
km 11,083
propustek, u řeky
103c
V7
V8
V9
V10
V11
103d
Se7
8
7
6
L1
L2
S
PřS
B
A

ŽST Žichovice

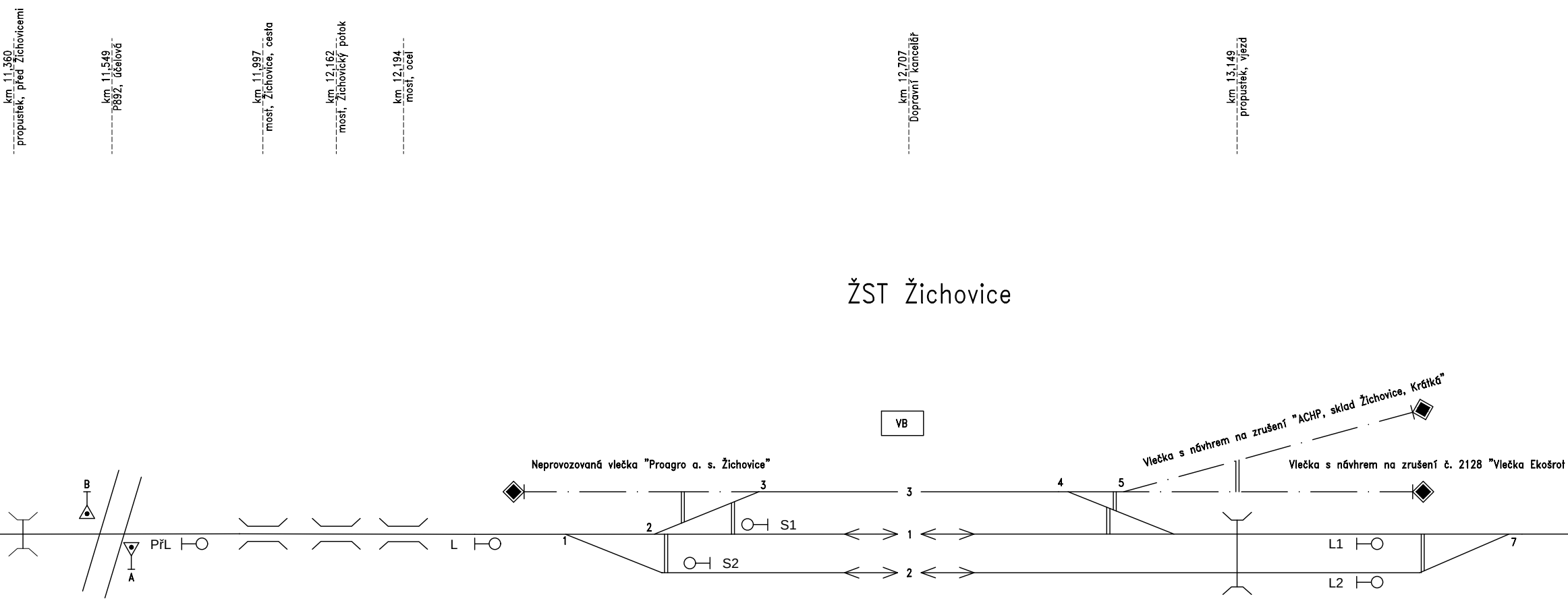
km 11,360 propustek, před Žichovicemi
km 11,549 P892, účelová
km 11,997 most, Žichovice, cesta
km 12,162 most, Žichovický potok
km 12,194 most, ocel
km 12,707 Dopravní kancelář
km 13,149 propustek, vjezd
VB
Neprovozovaná vlečka "Proagro a. s. Žichovice"
Vlečka s návhrem na zrušení "ACHP, sklad Žichovice, Krátká"
Vlečka s návhrem na zrušení č. 2128 "Vlečka Ekošrot
B
A
PřL
L
1
2
3
4
5
7
S1
S2
L1
L2
3
1
2

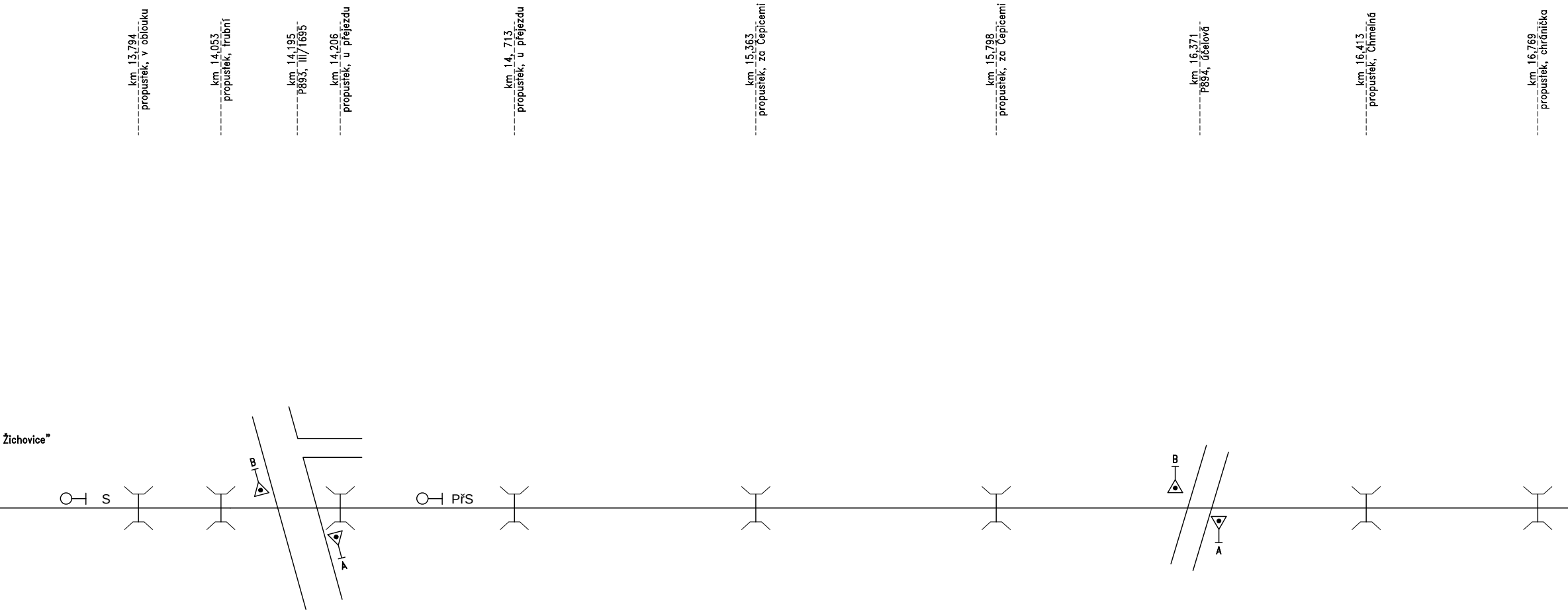
km 13,794
propustek, v oblouku
km 14,053
propustek, trubní
km 14,195
P893, III/1695
km 14,206
propustek, u přejezdu
km 14, 713
propustek, u přejezdu
km 15,363
propustek, za Čepicemi
km 15,798
propustek, za Čepicemi
km 16,371
P894, účelová
km 16,413
propustek, Chmelná
km 16,769
propustek, chránička
Žichovice”
S
PřS
B
A
B
A

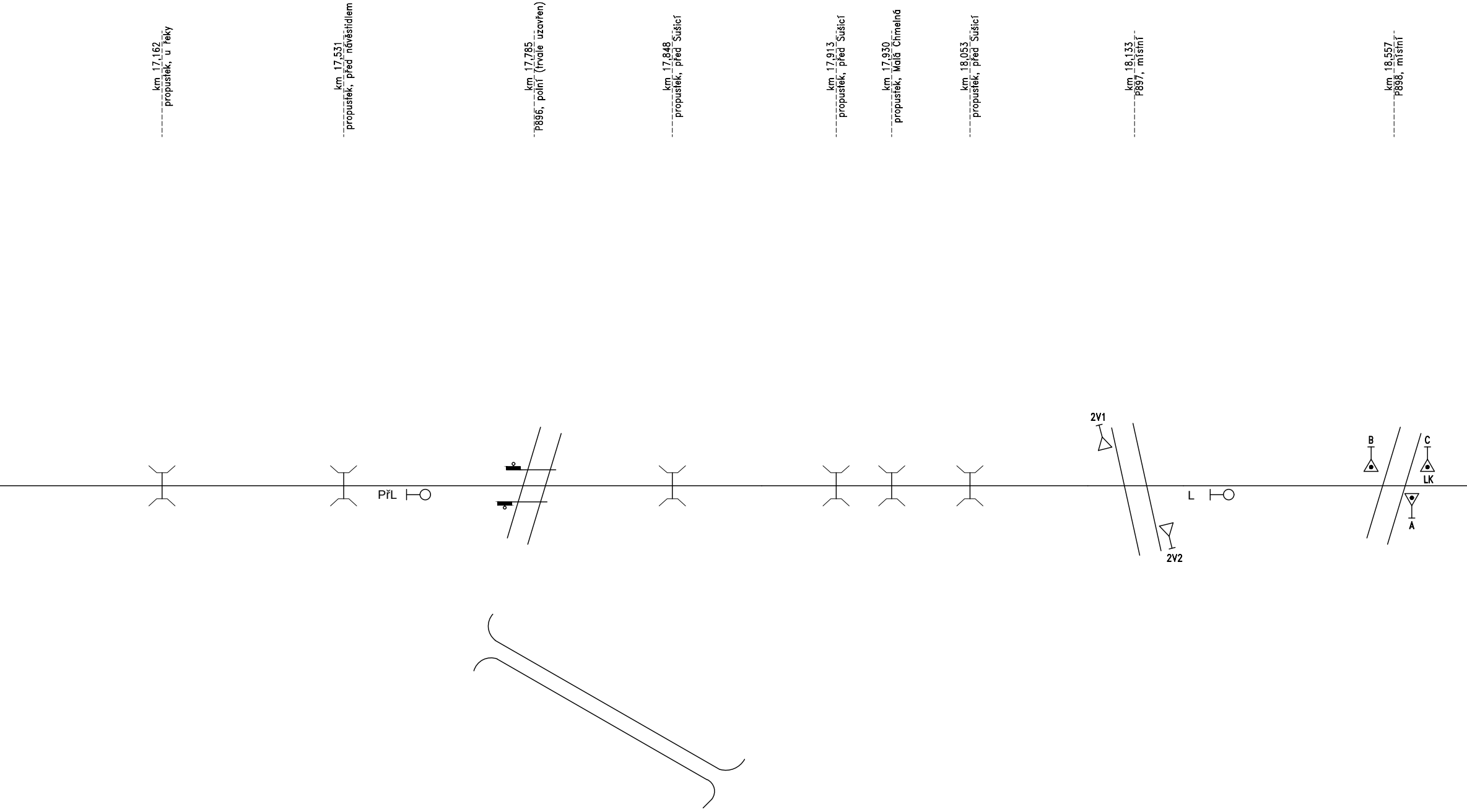
km 17,162
propustek, u řeky
km 17,531
propustek, před návěstidlem
km 17,785
P896, polní (trvale uzavřen)
km 17,848
propustek, před Sušicí
km 17,913
propustek, před Sušicí
km 17,930
propustek, Malá Chmelná
km 18,053
propustek, před Sušicí
km 18,133
P897, místní
km 18,557
P898, místní
PřL
2V1
2V2
L
B
C
LK
A

ŽST SUŠICE

Provizorní nást

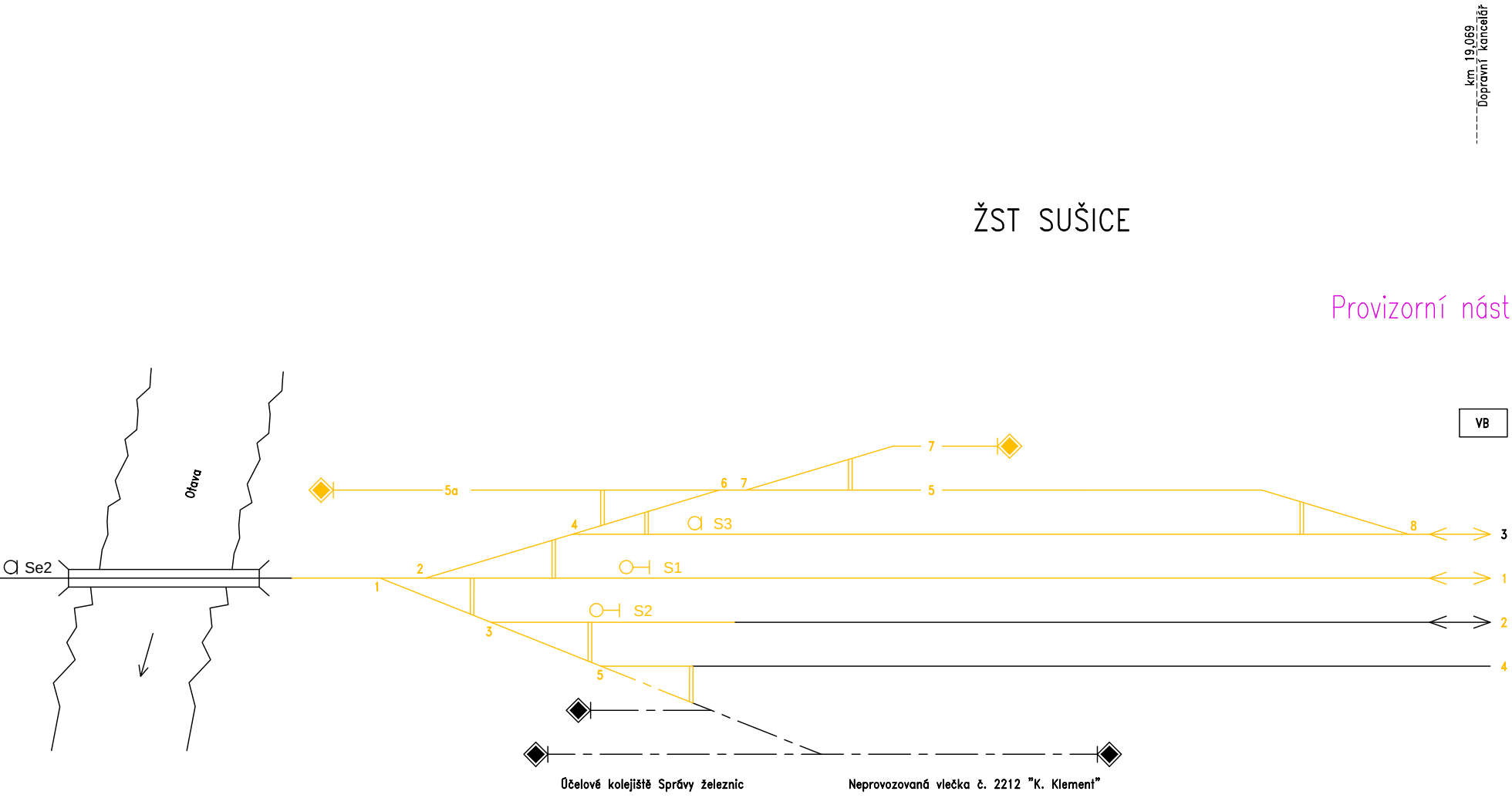
km 19,069
Dopravní kancelář
VB
Otava
Se2
5a
6
7
7
5
4
S3
8
3
2
S1
1
1
S2
3
2
5
4
Účelové kolejiště Správy železnic
Neprovozovaná vlečka č. 2212 "K. Klement"

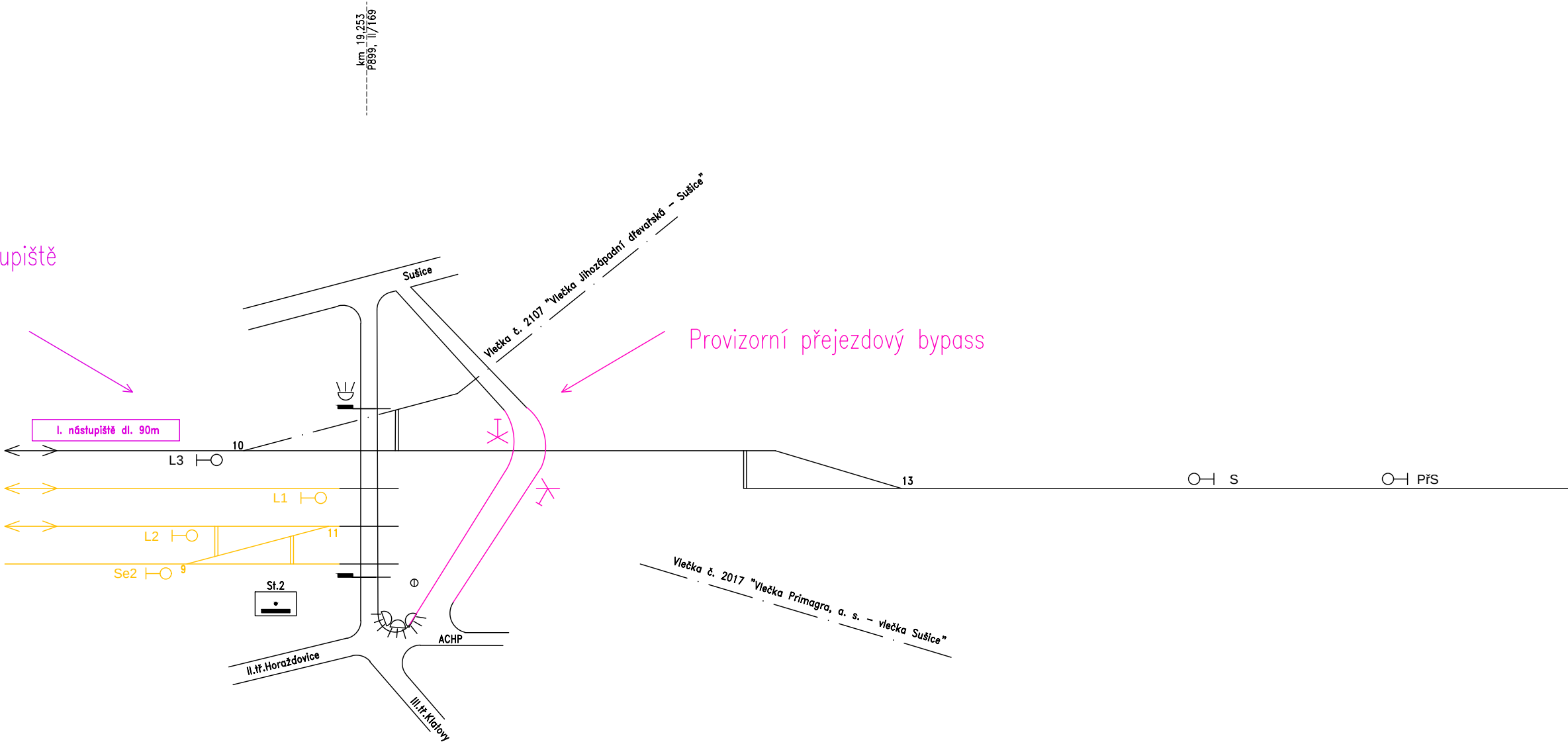
km 19,253
P899, II/169
upiště
Provizorní přejezdový bypass
Sušice
Vlečka č. 2107 "Vlečka Jihozápadní dřevařská – Sušice"
I. nástupiště dl. 90m
10
L3
L1
L2
11
Se2
9
St.2
13
S
PřS
ACHP
Vlečka č. 2017 "Vlečka Primagra, a. s. – vlečka Sušice"
II.tř.Horažďovice
III.tř.Klatovy

Za uzavření PZM odpovídá
dopravní zaměstnanec

LEGENDA

NOVÝ STAV:

—	VÝSTAVBA
—	V PROVOZU

PROVIZORNÍ STAV:

—	VÝSTAVBA
—	V PROVOZU

STÁVAJÍCÍ STAV:

—	V PROVOZU
—	ODSTRANĚNÍ

Traťová rychlost: 65 km/h
Zábrzdná vzdálenost: 700m
Telefonické dorozumívání

Hrádek u Sušice

EVROPSKÁ UNIE
Evropské strukturální a investiční fondy
Operační program Doprava

Ministerstvo dopravy
Státní fond dopravní infrastruktury

žst. Sušice
žst. Žichovice
žst. Velké Hydčice
žst. Horažďovice

Razítko oprávněné osoby:

Podpis: Datum:

Revize:	Datum:	Popis:	Kontroloval:
001	05/2022	Koncept technického řešení	Ing. Emil Špaček
002	09/2022	Dokumentace k připomínkám	Ing. Emil Špaček
003	12/2022	Dokumentace po připomínkách	Ing. Emil Špaček

Stavebník/Investor: Správa železnic, státní organizace
Adresa: Dlážděná 1003/7, 110 00 Praha 1
Zástupce investora: Stavební správa západ
Adresa: Ke Štvanici 656/3, 186 00 Praha 8

SPRÁVA ŽELEZNIC

Zhotovitel stavby: SAGASTA s.r.o.
Adresa: Novodvorská 1010/14, 142 00, Praha 4 - Lhotka
Kontakt: T: +420 261 344 100
E: info@sagasta.cz

SAGASTA

Zhotovitel objektu: SAGASTA s.r.o.
Adresa: Novodvorská 1010/14, 142 00, Praha 4 - Lhotka
Kontakt: T: +420 261 344 100
E: info@sagasta.cz

SAGASTA

Hlavní projektant (HIP):	Specialista:	Odpovědný projektant:	Zpracovatel:
Ing. Emil Špaček	Ing. Lukáš Jáneš	Ing. Emil Špaček	Mgr. Filip Strych

Název stavby/akce:

Revitalizace trati Horažďovice předměstí (mimo) - Sušice (včetně)

Označení (S-kód): S631600001
Označení zhotovitele: 121 097

Název části: Zásady organizace výstavby
Označení části: B.8
Název objektu: Zásady organizace výstavby
Označení objektu/komplexu:
Název přílohy: Schéma stavebních postupů
Název dílčí části přílohy: Schéma stavebních postupů - dílčí výkres č. 3
Číslo přílohy: 2. 112
Paré:

Kraj:	Katastrální území:	
Plzeňský	viz. textová část	TUDU:0371 02, 0371 B1, 0371 04, 0371 C1, 0371 06, 0371 D1, 0371 08, 0371 E1, 0371 10, 0401 U1

Stupeň dokumentace:	Datum zpracování:	Formáty:	Měřítko:
DUR	12/2022	20xA4	-

S-kód:	Stupeň dokumentace:	Část:	Objekt:	Podobjekt:	Příloha:	Revize:
S 6 3 1 6 0 0 0 0 1	_ D U R X	_ B X X X X	_ B 8 X X X X X X	_ X X	_ 2 _ 1 1 2	_ 0 0 3

DOKUMENTACI LZE UŽÍVAT POUZE VE SMYSLU PŘÍSLUŠNÉ SMLOUVY O DÍLO. VÝKRES, ČI JEHO ČÁST, MŮŽE BÝT KOPÍROVÁN NEBO JINÝM ZPŮSOBEM ROZŠIŘOVÁN POUZE PO PŘEDCHOZÍM SOUHLASU SAGASTA, s.r.o.